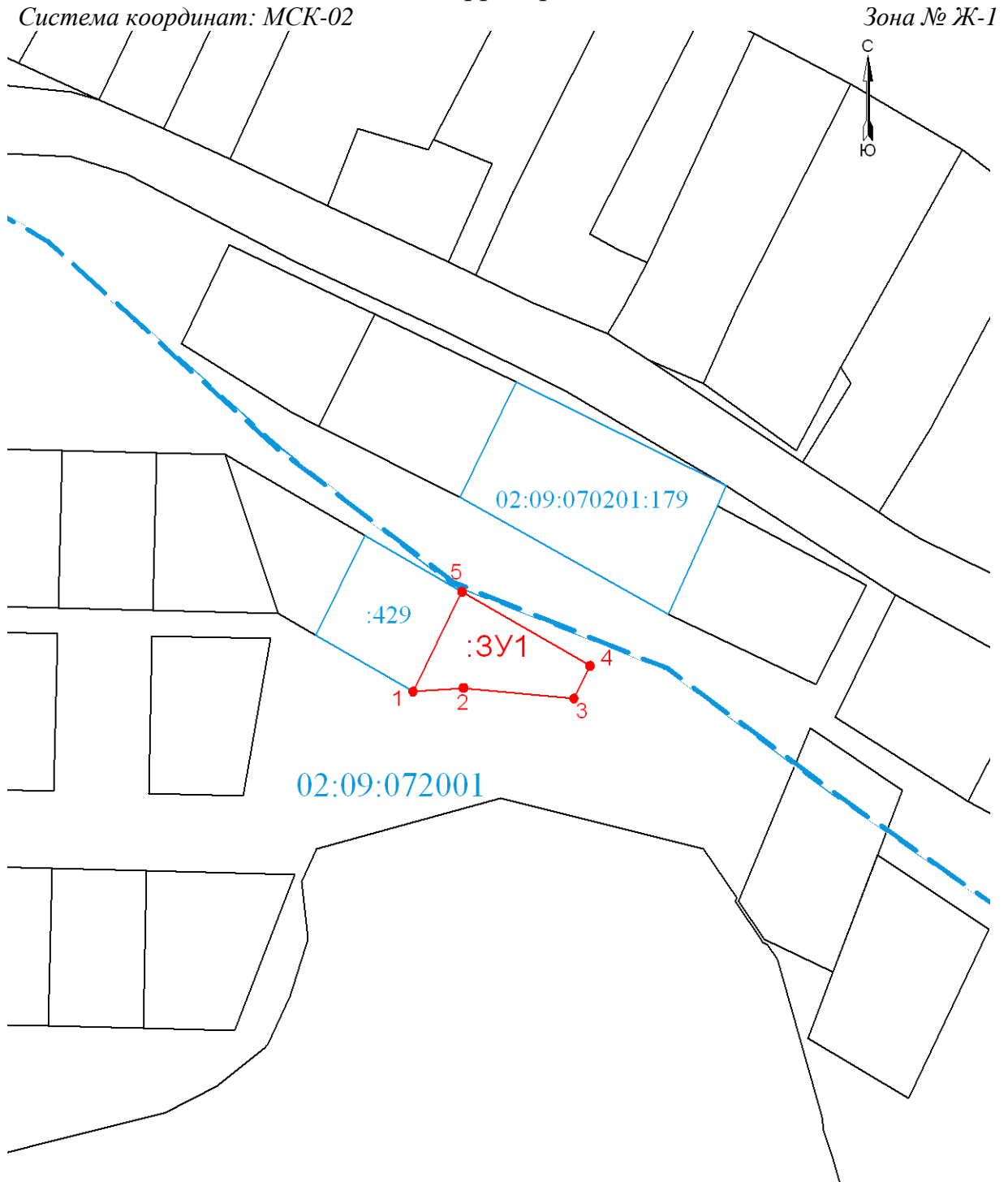




Утверждена  
Приказом Министерства земельных и имущественных отношений  
Республики Башкортостан Управления по работе с территориальными  
отделами и взаимодействию с органами местного самоуправления  
Отдел по Белебеевскому району и г. Белебее  
№ \_\_\_\_\_ от \_\_\_\_\_ 2024 г

Схема расположения земельного участка на кадастровом плане  
территории



**Условные обозначения:**

- :3У1, :3У2, ..., :3Уn** - Надписи кадастрового номера вновь образованного земельного участка;
- :050203** - Надпись номера кадастрового квартала;
-  - Граница кадастрового квартала;
-  - Границы земельных участков, установленные (уточненные) при проведении кадастровых работ

## Характеристики земельного участка

Земельный участок	Категория земель	Разрешенное использование	Местоположение земельного участка	Площадь
02:09:072001:3У1	Земли населенных пунктов	Для ведения личного подсобного хозяйства (приусадебный земельный участок)	Республика Башкортостан, Белебеевский район, Малиновский сельсовет, д. Веселая Роща, ул. Полевая	1047 кв.м.

## Координаты образуемого земельного участка 02:09:072001:3У1

Обозначение характерных точек границ	Координаты, м	
	X	Y
1	2	3
1	583265.67	1237935.52
2	583266.80	1237951.50
3	583263.43	1237986.50
4	583273.79	1237991.57
5	583297.30	1237951.03
1	583265.67	1237935.52

Доступ к землям общего пользования обеспечивается через земли общего пользования