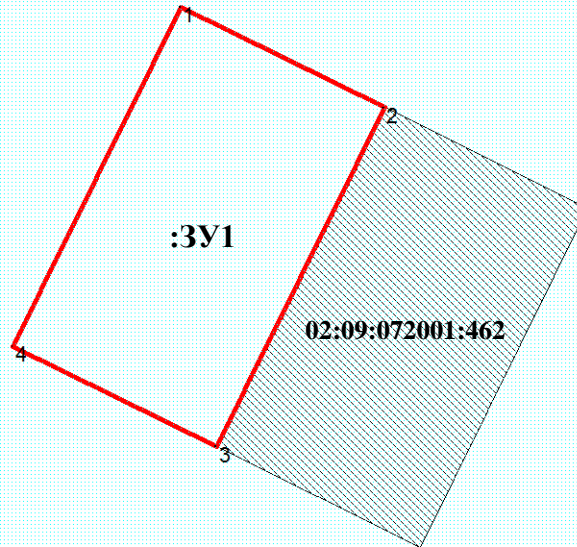


Утверждена приказом Министерства земельных и имущественных отношений Республики Башкортостан Управления по работе с территориальными отделами и взаимодействию с органами местного самоуправления Отдел по Белебеевскому району и городу Белебей

№ \_\_\_\_\_ от \_\_\_\_\_ г.

**Схема расположения земельного участка или земельных участков на кадастровом плане территории**





<b>Характеристики вновь образованного земельного участка:</b> <b>Кадастровый номер:</b> :ЗУ1 <b>Кадастровый квартал:</b> 02:09:072001 <b>Адрес:</b> Республика Башкортостан, Белебеевский район, Малиновский сельсовет, д. Веселая Роща <b>Категория земель:</b> земли населенных пунктов <b>Вид разрешенного использования:</b> Для ведения личного подсобного хозяйства (приусадебный земельный участок) <b>Доступ к вновь образованному земельному участку осуществлен через земли общего пользования</b>		
<b>Площадь земельного участка</b> 1500 м <sup>2</sup> <b>Система координат:</b> МСК-02. Зона 1		
Обозначение характерных точек границ	Координаты, м	
	X	Y
1	583486,08	1237396,94
2	583472,79	1237423,83
3	583427,97	1237401,67
4	583441,26	1237374,78
1	583486,08	1237396,94



Масштаб 1:1000

Условные обозначения:

**Условные обозначения:**

	- граница кадастрового квартала
	- граница образуемого земельного участка
<b>:3У1</b>	- условный номер образуемого земельного участка
<b>КК №63:07:0205018</b>	- номер кадастрового квартала
	- земельный участок, стоящий на ГКУ
	- граница территориальной зоны