

Утверждена

(наименование документа об утверждении, включая наименования органов государственной власти или

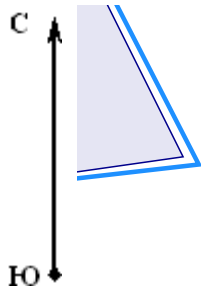
органов местного самоуправления, принявших решение об утверждении схемы или

подписавших соглашение о перераспределении земельных участков)

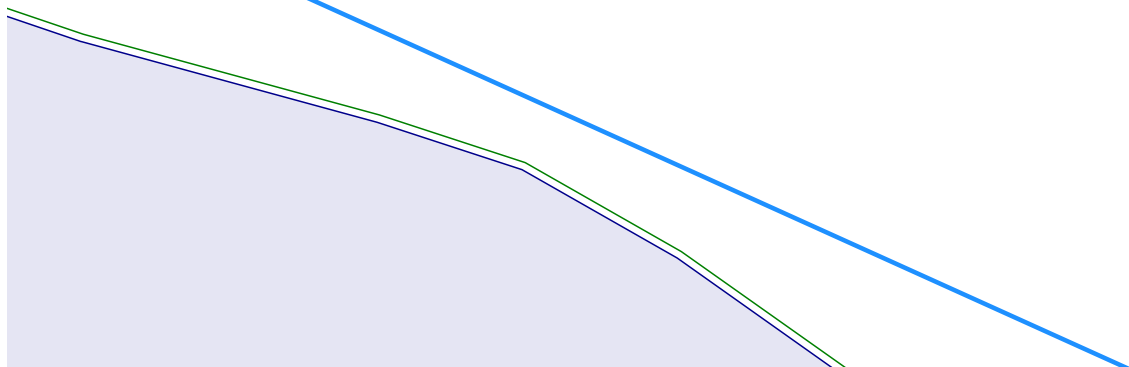
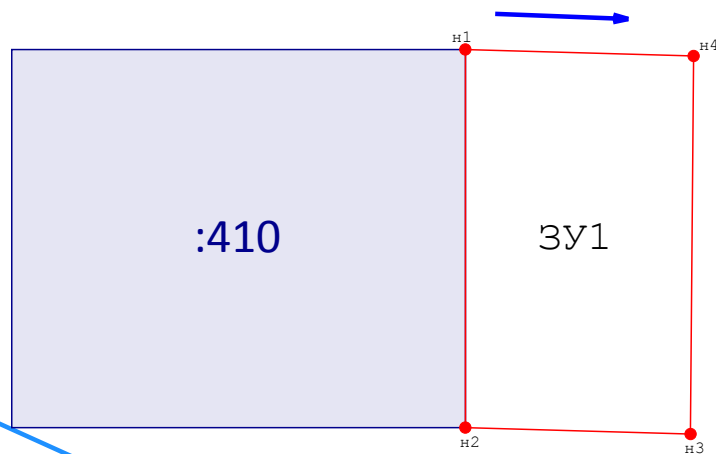
от _____ № _____

Схема расположения земельного участка или земельных участков на кадастровом плане территории

Площадь земельного участка _____ 1 500 м²																					
<small>(указывается проектная площадь образуемого земельного участка, вычисленная с использованием федеральной государственной географической информационной системы, обеспечивающей функционирование национальной системы пространственных данных, которой является федеральная государственная географическая информационная система "Единая цифровая платформа "Национальная система пространственных данных" (далее - информационная система), или иных технологических и программных средств с округлением до 1 квадратного метра. Указанное значение площади земельного участка может быть уточнено при проведении кадастровых работ не более чем на десять процентов)</small>																					
Обозначение характерных точек границ	Координаты, м <small>(указываются в случае подготовки схемы расположения земельного участка с использованием информационной системы или иных технологических и программных средств. Значения координат, полученные с использованием указанных технологических и программных средств, указываются с округлением до 0,01 метра)</small>																				
	<table border="1"><thead><tr><th></th><th>X</th><th>Y</th></tr><tr><th>1</th><th>2</th><th>3</th></tr></thead><tbody><tr><td>н1</td><td>583 220,82</td><td>1 237 406,87</td></tr><tr><td>н2</td><td>583 170,82</td><td>1 237 406,87</td></tr><tr><td>н3</td><td>583 169,97</td><td>1 237 436,67</td></tr><tr><td>н4</td><td>583 219,96</td><td>1 237 437,08</td></tr><tr><td>н1</td><td>583 220,82</td><td>1 237 406,87</td></tr></tbody></table>		X	Y	1	2	3	н1	583 220,82	1 237 406,87	н2	583 170,82	1 237 406,87	н3	583 169,97	1 237 436,67	н4	583 219,96	1 237 437,08	н1	583 220,82
	X	Y																			
1	2	3																			
н1	583 220,82	1 237 406,87																			
н2	583 170,82	1 237 406,87																			
н3	583 169,97	1 237 436,67																			
н4	583 219,96	1 237 437,08																			
н1	583 220,82	1 237 406,87																			









Номер кадастрового квартала 02:09:072001
Местная система координат МСК-02, зона 1
Республика Башкортостан, муниципальный район
Белебеевский, сельское поселение Малиновский
сельсовет, деревня Веселая Роща
Территориальная зона Ж-1



Масштаб 1:1 000

Условные обозначения:

- ЗУ1** - Обозначение образуемого земельного участка
-  **н4** - Характерная точка границы вновь образуемого земельного участка, сведения о которой отсутствуют в ЕГРН
-  - Вновь образованная часть границы, сведения о которой достаточны для определения её местоположения
-  - Существующая часть границы, имеющиеся в ЕГРН сведения о которой достаточны для определения её местоположения
-  - Подъезд, подход к участку
-  - Надписи кадастрового номера земельного участка
-  - Граница населенного пункта